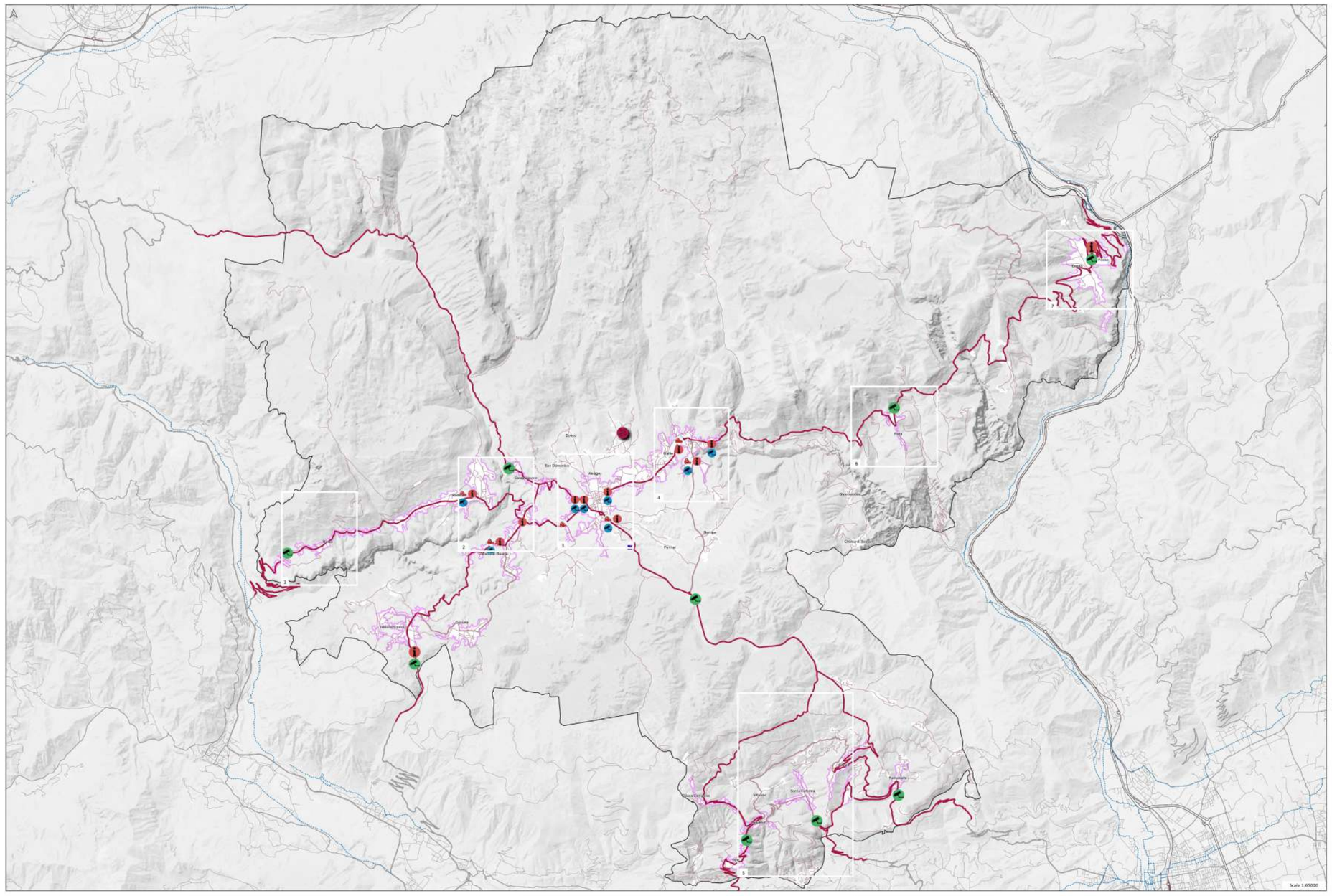

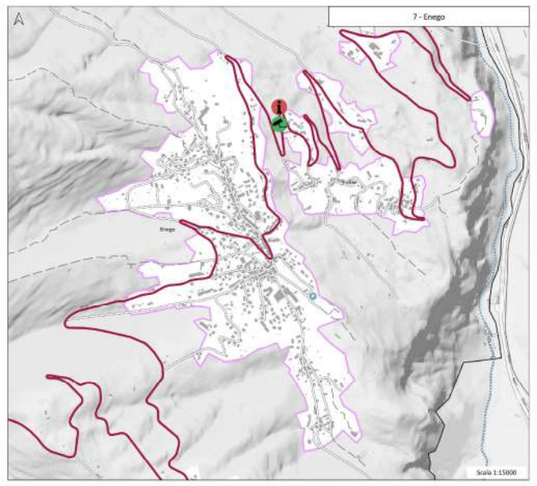

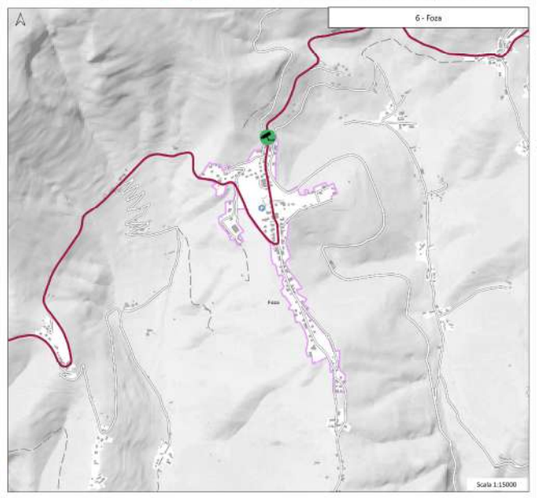

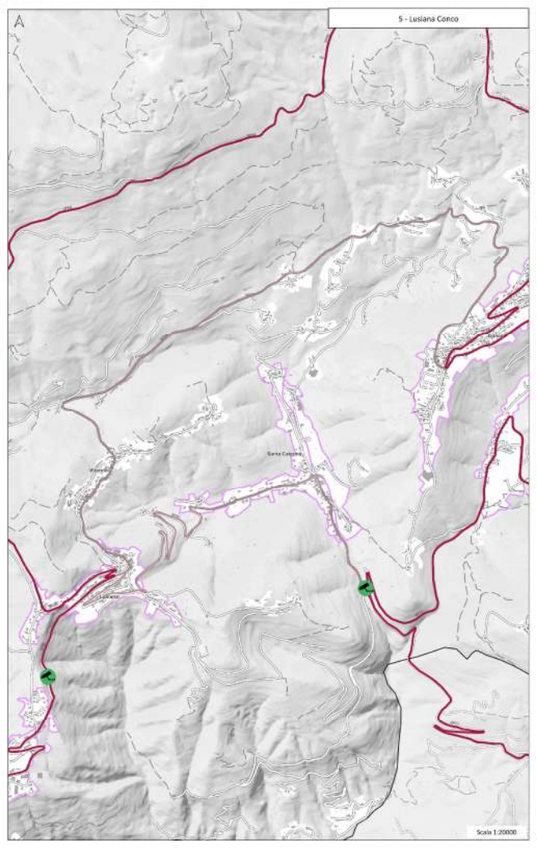

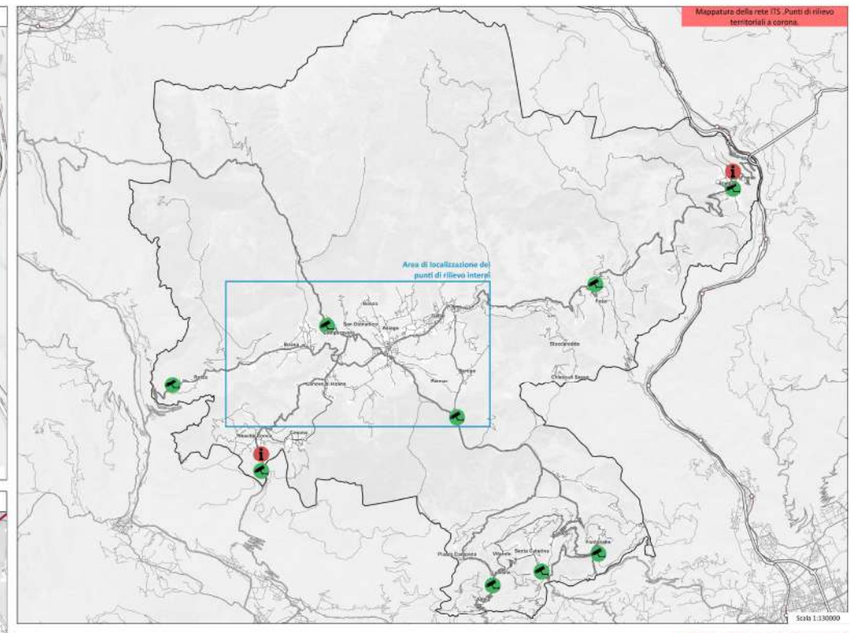

Legenda

- Limiti amministrativi comunali
- Centri abitati

Corridoi e nodi infrastrutturali

- Aeroporto
- Casello autostradale
- Stazione ferroviaria
- Rete ferroviaria
- Impianti di risalita
- Stazione impianti di risalita

Polarità

- Poli urbani

Servizi sanitari

- Ospedale

Servizi sportivi

- Stadio
- Centro sportivo
- Impianto sciistico

Sistema dell'accessibilità

- Parcheggio

Rete stradale

- Viabilità principale esterna all'Altopiano
- Viabilità di accesso all'Altopiano
- Altra viabilità principale
- Viabilità secondaria
- Viabilità locale

Scenario di progetto di Piano

- Zona 30 di progetto

Offerta di sosta

- Parcheggio di scambio (progetto di piano)
- Parcheggio di relazione (progetto programmatico)
- Parcheggio di relazione (esistente)

Rete stradale dell'Altopiano

- Viabilità di accesso all'Altopiano
- Viabilità secondaria
- Viabilità locale

Azioni di piano

- Centrale operativa/Micro smart control room
- SLP Spazio logistico di prossimità
- ITS-T Punto di rilievo territoriale a corona
- ITS-I Punto di rilievo interno all'area di Piano
- Varco di accesso agli approdi turistici
- PMV Pannello a messaggio variabile

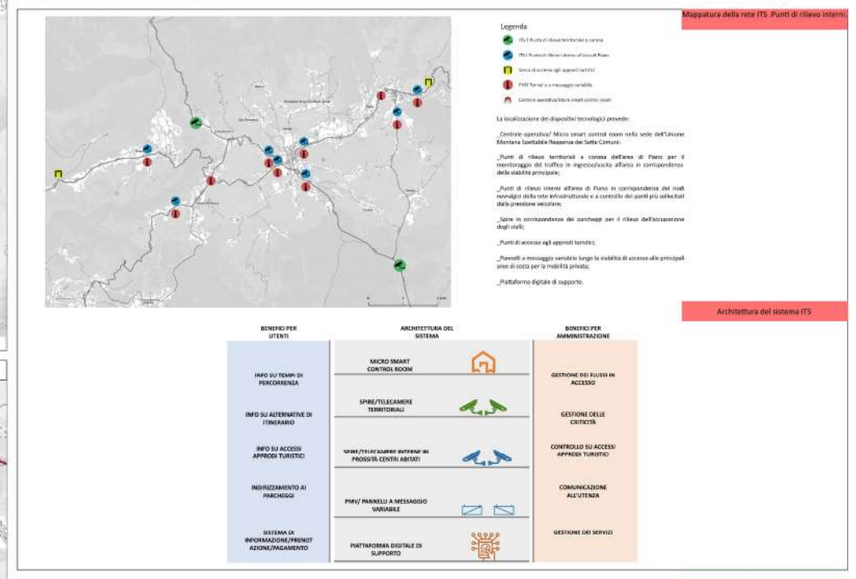

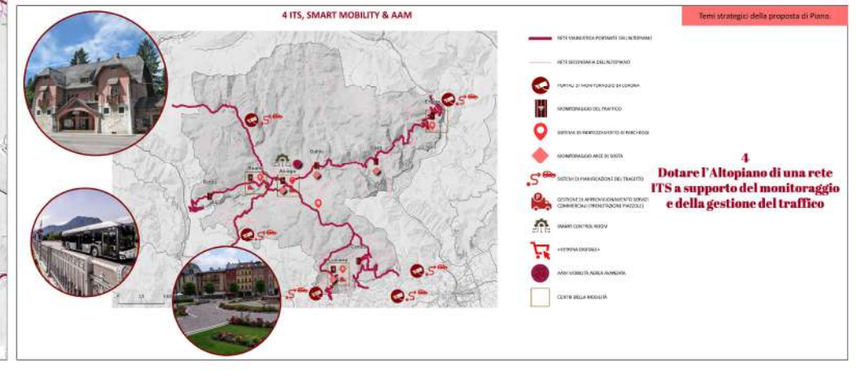

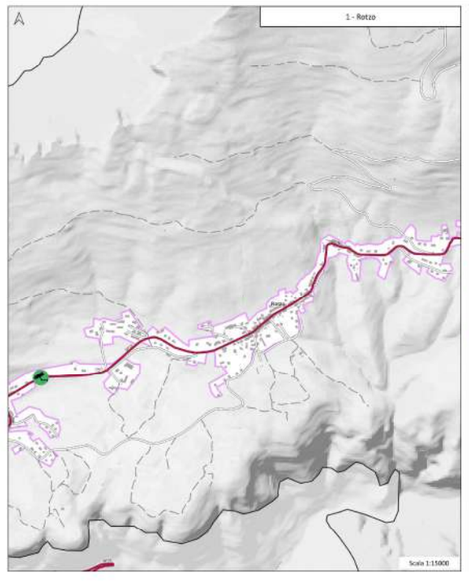

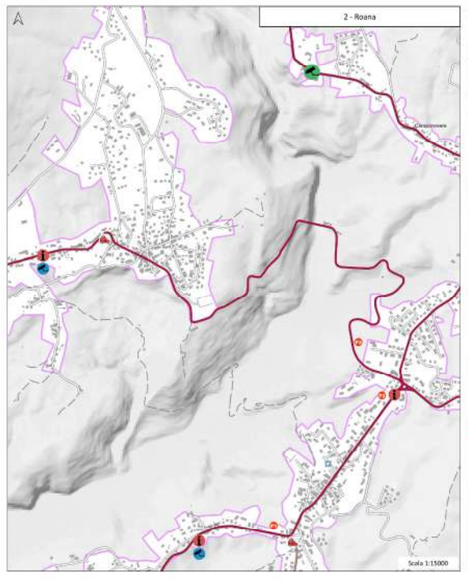

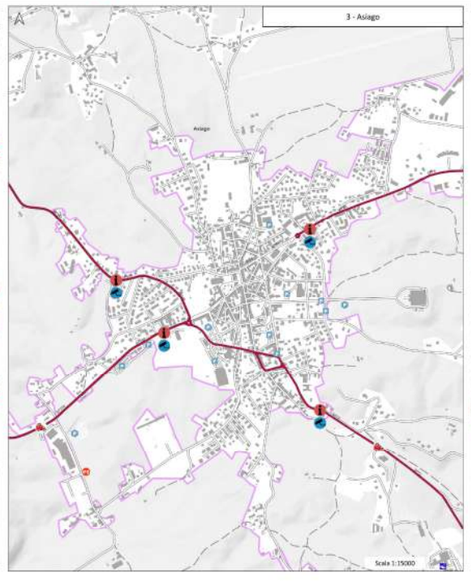

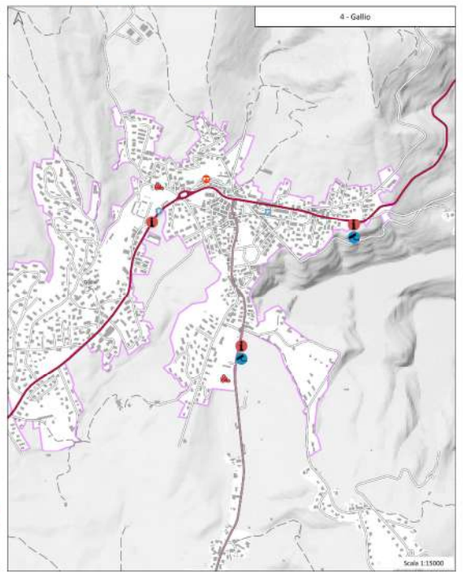

Unione Montana Altopiano dei Sette Comuni

Piano Urbano della Mobilità Sostenibile

SCENARIO DI PROGETTO DI PIANO

Tavola 4: Intelligent Transport System & Smart Mobility - Architettura della rete ITS per la rete dell'Altopiano dei Sette Comuni

Scale: varie

Data: Aprile 2023

TPS